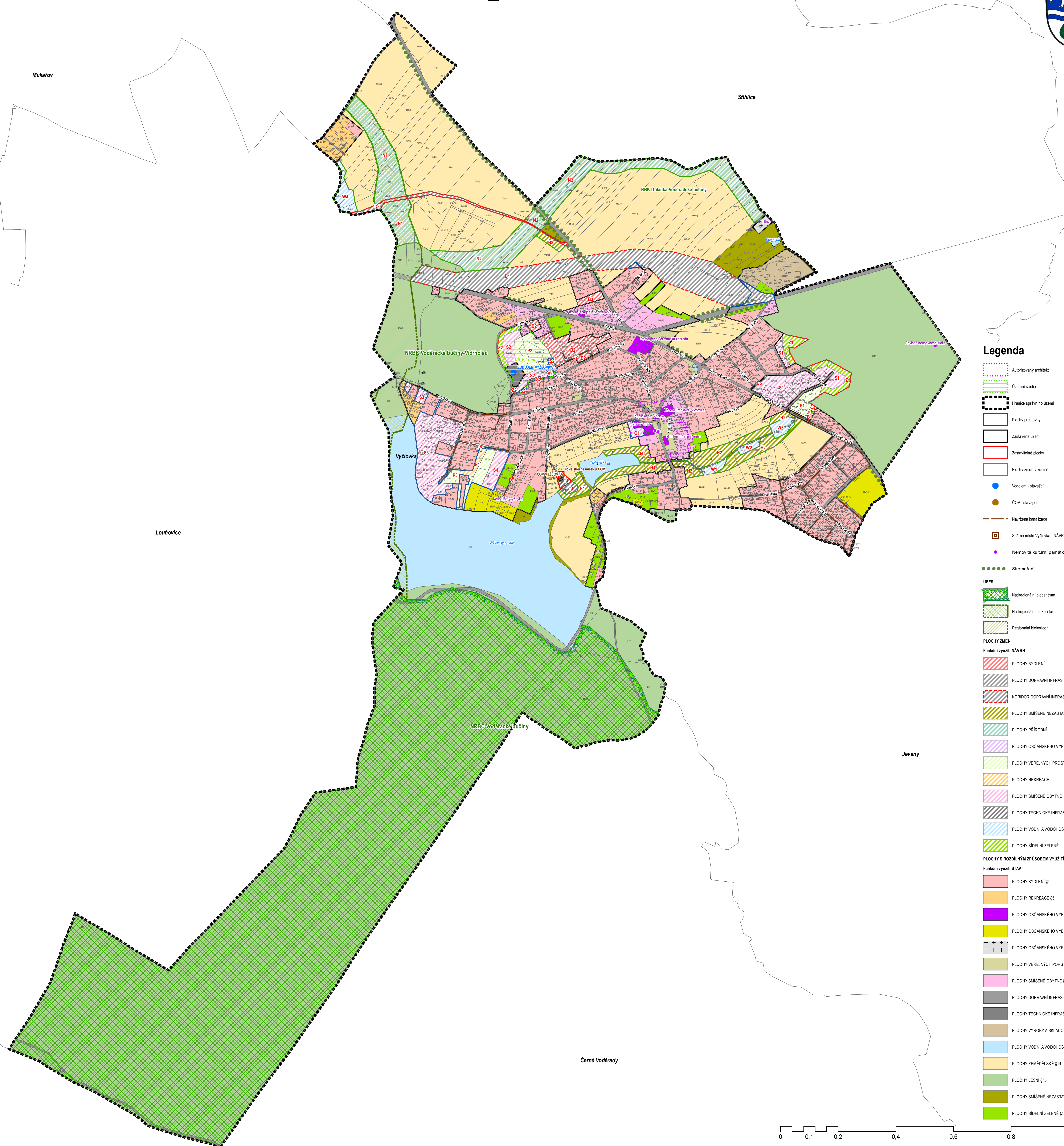



# 02\_HLAVNÍ VÝKRES




## Legenda

- Autorizovaný architekt
  - Územní studie
  - hranice správního území
  - Plochy přestavby
  - Zastavěné území
  - Zastavěné plochy
  - Plochy změn v krajině
  - Vodojem - stávající
  - ČOV - stávající
  - Navržená kanalizace
  - Sběrné místo Vyžlovka - NÁVRH
  - Nemovitá kulturní památka
  - Stromofadi
- USES**
- Nadregionální biocentrum
  - Nadregionální biokoridor
  - Regionální biokoridor
- PLOCHY ZMĚN**
- Funkční využití NÁVRH
  - PLOCHY BYDLENÍ
  - PLOCHY DOPRAVNÍ INFRASTRUKTURY
  - KORIDOR DOPRAVNÍ INFRASTRUKTURY
  - PLOCHY SMÍŠENÉ NEZASTAVĚNÉHO ÚZEMÍ
  - PLOCHY PŘÍRODNÍ
  - PLOCHY OBČANSKÉHO VYBAVENÍ
  - PLOCHY VEŘEJNÝCH PROSTRANSTVÍ
  - PLOCHY REKREACE
  - PLOCHY SMÍŠENÉ OBYTNÉ
  - PLOCHY TECHNICKÉ INFRASTRUKTURY
  - PLOCHY VODNÍ A VODOHOSPODÁŘSKÉ
  - PLOCHY SÍDELNÍ ZELENĚ
- PLOCHY S ROZDÍLNÝM ZPŮSOBEM VYUŽITÍ**
- Funkční využití STAV**
- PLOCHY BYDLENÍ §4
  - PLOCHY REKREACE §5
  - PLOCHY OBČANSKÉHO VYBAVENÍ §6
  - PLOCHY OBČANSKÉHO VYBAVENÍ - SPORTOVISTĚ §6
  - PLOCHY OBČANSKÉHO VYBAVENÍ - HRBITOV
  - PLOCHY VEŘEJNÝCH PROSTRANSTVÍ §7
  - PLOCHY SMÍŠENÉ OBYTNÉ §8
  - PLOCHY DOPRAVNÍ INFRASTRUKTURY §9
  - PLOCHY TECHNICKÉ INFRASTRUKTURY §10
  - PLOCHY VÝROBY A SKLADOVÁNÍ §11
  - PLOCHY VODNÍ A VODOHOSPODÁŘSKÉ §13
  - PLOCHY ZEMĚDĚLSKÉ §14
  - PLOCHY LESNÍ §15
  - PLOCHY SMÍŠENÉ NEZASTAVĚNÉHO ÚZEMÍ §17
  - PLOCHY SÍDELNÍ ZELENĚ (ZAHRADY, SADY)



Celé správní území leží v OP radaru Kbely			
VYPRACOVAL <b>Ateliér BOČEK</b> Info společnosti: Na Rozcestí 208, Pátek číslo: 377 03 40, e-mail: rak@bocek.cz www.atelierbocek.cz	KREJČI <b>Ing. arch. Radek Boček</b> Iva Pokorná Ing. Carmen Löschenkohllová	ZODPOVĚDNÝ PROJEKTANT <b>Ing. arch. Radek Boček</b>	
PRŮJEDNATEL <b>Ing. arch. Martin Jirovský, Ph.D.</b>	KOORDINÁTOR VYUŽITÍ ÚZEMÍ <b>Ing. arch. Radek Boček</b>	PRŮJEDNATEL <b>Ing. arch. Radek Boček</b>	
Městský úřad Říčany, úřad územního plánování			
<b>ÚZEMNÍ PLÁN VÝŽLOVKA</b>			
<b>02_HLAVNÍ VÝKRES</b>			
PRŮJEDNATEL	PROJEKT	ČÍSLO	13-2016
		ŠKALA	NAVRH §52
		MĚŘITKO	1:5 000
		CELKOVÝ DATUM	12.11.2018
		CELKOVÝ	



Mukařov

Stihnice

Louňovice

Jevany

Svojetice

Černé Vodčírady

Struhařov